

Freizeitverkehre im Odenwaldkreis



Fahrplan 2026

NaTourBus NeOBUS NibelungenBus

Gültig bis 01. November 2026

Partner im **RMV**

REG
odenwaldmobil.de

Inhaltsverzeichnis

Wichtige Hinweise zur Fahrradmitnahme	3
<hr/>	
NaTourBus	
Preisübersicht	4
50N Eberbach – Beerfelden – Erbach – Michelstadt	5
50N Michelstadt – Erbach – Beerfelden – Eberbach	6
40N Miltenberg – Amorbach – Eulbach Schloss – Michelstadt	7
40N Michelstadt – Eulbach Schloss – Amorbach – Miltenberg	8
<hr/>	
NeO-BUS	
Hinweise zum NeO-BUS	9
821 Eberbach > Mudau > Kirchzell > Amorbach	10
821 Amorbach > Kirchzell > Mudau > Eberbach	10
<hr/>	
NibelungenBus	
Informationen und Preisübersicht	11
665E Bensheim – Lindenfels – Reichelsheim – Erbach	13
665E Erbach – Reichelsheim – Lindenfels – Bensheim	14
<hr/>	
Liniennetz Karte der Freizeitverkehre	15



RMV-MobilitätsZentrale Michelstadt

Hulster Straße 2
64720 Michelstadt

Wir beraten Sie gerne!

Tel.: 06061 97 99 – 88
Mail: info@odenwaldmobil.de

Öffnungszeiten

Mo. | Di. | Do. | Fr.: 9.00 Uhr – 17.00 Uhr
Mi: 9.00 Uhr – 14.00 Uhr

Wichtige Hinweise zur Fahrradmitnahme

Die **unentgeltliche Mitnahme von Fahrrädern** ist kapazitätsabhängig im NaTourBus, NeO-BUS und NibelungenBus möglich.

Die **Odenwald-Regional-Gesellschaft (OREG) mbH weist alle NaTourBus-Fahrgäste, die mit dem Fahrrad unterwegs sind, darauf hin, dass das Be- und Entladen der Räder nur an folgenden Haltestellen möglich ist:**

- 40N** Miltenberg Bahnhof, Amorbach B 47, Boxbrunn Schleife, Eulbach Schloß und Michelstadt Bahnhof.
- 50N** Eberbach Bahnhof, Gammelsbach Post, Sensbacher Höhe, Beerfelden Bikepark, Beerfelden Bahnhof, Hetzbach Bahnhof, Erbach Bahnhof und Michelstadt Bahnhof.

Pedelecs und E-Bikes müssen von den Besitzern eigenhändig verladen werden – den Anweisungen des Fahrpersonals ist dabei Folge zu leisten!
Akkus müssen vor dem Verladen der Räder entfernt werden! Liegeräder, Dreiräder, Fahrradanhänger, etc. können nicht befördert werden!

Gruppen ab 5 Personen müssen ihre Fahrt mindestens 24 Stunden vor Fahrtantritt unter 06061 97 99 – 77 anmelden! Dies gilt für bis zu 12 Fahrräder.

Sollen mehr Räder mitgeführt werden, ist eine Anmeldung mindestens 7 Werktage vorab notwendig.

Weitere Informationen finden Sie unter: www.odenwaldmobil.de



Preisübersicht NaTourBUS (gültig ab 01.01.2026) Alle Angaben ohne Gewähr

Einzelfahrt Erwachsene

	Beerfelden	Erbach/Michelstadt	Eulbach	Boxbrunn	Amorbach	Miltenberg
Eberbach	4,50	6,90	6,90	11,50	11,50	11,50
Beerfelden	2,90	4,50	6,90	11,50	11,50	11,50
Erbach / Michelstadt	-	2,90	3,75	4,50	6,90	6,90
Eulbach	-	-	2,90	3,75	6,90	6,90
Boxbrunn	-	-	-	-	3,30	6,40
Amorbach	-	-	-	-	-	5,40

Tageskarte Erwachsene (1 Person)

	Beerfelden	Erbach/Michelstadt	Eulbach	Boxbrunn	Amorbach	Miltenberg
Eberbach	8,80	13,50	13,50	22,40	22,40	22,40
Beerfelden	5,65	8,80	13,50	22,40	22,40	22,40
Erbach / Michelstadt	-	5,65	7,30	8,80	13,50	13,50
Eulbach	-	-	5,65	7,30	13,50	13,50
Boxbrunn	-	-	-	-	6,50	11,70
Amorbach	-	-	-	-	-	10,10

Gruppentageskarte Erwachsene (5 Personen)

	Beerfelden	Erbach/Michelstadt	Eulbach	Boxbrunn	Amorbach	Miltenberg
Eberbach	14,90	22,50	22,50	38,30	38,30	38,30
Beerfelden	9,60	14,90	22,50	38,30	38,30	38,30
Erbach / Michelstadt	-	9,60	12,40	14,90	22,50	22,50
Eulbach	-	-	9,60	12,40	22,50	22,50
Boxbrunn	-	-	-	-	13,00	23,40
Amorbach	-	-	-	-	-	20,20

Im Rahmen der einseitigen Anerkennung von ausgewählten VRN-Netzkarten ist die Beförderung innerhalb des Odenwaldkreises kostenlos. Aktuelle Tarifinformationen finden Sie unter: www.vrn.de | Alle Angaben in EURO

NaTourBus 50N

Der NaTourBus verkehrt vom 03. April bis einschließlich 01. November 2026.

Am 15. Mai und 05. Juni verkehrt der NaTourBus wie an Samstagen.



50N Eberbach > Beerfelden > Erbach > Michelstadt

Fahrtnummer	Samstag							Sonn- und Feiertag						
	15000	15004	15006	15008	15010	15012	15014	15002	15004	15006	15008	15010	15012	15014
Eberbach Bahnhof	7.40	9.40	11.40	13.40	15.40	17.40	19.40		9.40	11.40	13.40	15.40	17.40	19.40
Eberbach Berufsschule	7.42	9.42	11.42	13.42	15.42	17.42	19.42		9.42	11.42	13.42	15.42	17.42	19.42
Eberbach Gelita	7.43	9.43	11.43	13.43	15.43	17.43	19.43		9.43	11.43	13.43	15.43	17.43	19.43
Gammelsbach Klenge	7.48	9.48	11.48	13.48	15.48	17.48	19.48		9.48	11.48	13.48	15.48	17.48	19.48
Gammelsbach GH Riesinger	7.49	9.49	11.49	13.49	15.49	17.49	19.49		9.49	11.49	13.49	15.49	17.49	19.49
Gammelsbach Post	7.50	9.50	11.50	13.50	15.50	17.50	19.50		9.50	11.50	13.50	15.50	17.50	19.50
Gammelsbach GH Krone	7.51	9.51	11.51	13.51	15.51	17.51	19.51		9.51	11.51	13.51	15.51	17.51	19.51
Gammelsbach Steingrund	7.52	9.52	11.52	13.52	15.52	17.52	19.52		9.52	11.52	13.52	15.52	17.52	19.52
Ober-Sensbach Sensbacher Höhe	7.55	9.55	11.55	13.55	15.55			9.55	11.55	13.55	15.55			
Beerfelden Bikepark	7.56	9.56	11.56	13.56	15.56	17.56	19.56		9.56	11.56	13.56	15.56	17.56	19.56
Beerfelden Seeweg	7.57	9.57	11.57	13.57	15.57	17.57	19.57	7.57	9.57	11.57	13.57	15.57	17.57	19.57
Beerfelden Kindergarten	7.58	9.58	11.58	13.58	15.58	17.58	19.58		7.58	9.58	11.58	13.58	15.58	17.58
Beerfelden Gammelsbacher Str.	7.59	9.59	11.59	13.59	15.59	17.59	19.59		7.59	9.59	11.59	13.59	15.59	17.59
Beerfelden Post	8.00	10.00	12.00	14.00	16.00	18.00	20.00		8.00	10.00	12.00	14.00	16.00	18.00
Beerfelden Bahnhof	8.03	10.03	12.03	14.03	16.03	18.03	20.03		8.03	10.03	12.03	14.03	16.03	18.03
Beerfelden Forstamt	8.04	10.04	12.04	14.04	16.04	18.04	20.04		8.04	10.04	12.04	14.04	16.04	18.04
Hetzbach Abzw. Etzean	8.06	10.06	12.06	14.06	16.06	18.06	20.06		8.06	10.06	12.06	14.06	16.06	18.06
Hetzbach Damm	8.07	10.07	12.07	14.07	16.07	18.07	20.07		8.07	10.07	12.07	14.07	16.07	18.07
Hetzbach Bahnhof	8.08	10.08	12.08	14.08	16.08	18.08	20.08		8.08	10.08	12.08	14.08	16.08	18.08
Hetzbach Viadukt	8.10	10.10	12.10	14.10	16.10	18.10	20.10		8.10	10.10	12.10	14.10	16.10	18.10
Ebersberg B 45	8.11	10.11	12.11	14.11	16.11	18.11	20.11		8.11	10.11	12.11	14.11	16.11	18.11
Schönnen B 45	8.12	10.12	12.12	14.12	16.12	18.12	20.12		8.12	10.12	12.12	14.12	16.12	18.12
Schönnen Abzw. Günterfürst	8.13	10.13	12.13	14.13	16.13	18.13	20.13		8.13	10.13	12.13	14.13	16.13	18.13
Lauerbach B 45	8.14	10.14	12.14	14.14	16.14	18.14	20.14		8.14	10.14	12.14	14.14	16.14	18.14
Erbach Illigstr.	8.16	10.16	12.16	14.16	16.16	18.16	20.16		8.16	10.16	12.16	14.16	16.16	18.16
Erbach Bahnhof	8.18	10.18	12.18	14.18	16.18	18.18	20.18		8.18	10.18	12.18	14.18	16.18	18.18
Erbach Brunnenstr.	8.19	10.19	12.19	14.19	16.19	18.19	20.19		8.19	10.19	12.19	14.19	16.19	18.19
Erbach Landratsamt	8.20	10.20	12.20	14.20	16.20	18.20	20.20		8.20	10.20	12.20	14.20	16.20	18.20
Stockheim B45	8.22	10.22	12.22	14.22	16.22	18.22	20.22		8.22	10.22	12.22	14.22	16.22	18.22
Michelstadt Bahnhof	8.28	10.28	12.28	14.28	16.28	18.28	20.28		8.28	10.28	12.28	14.28	16.28	18.28

Fahrradverladung nur an den Haltestellen: *Eberbach Bahnhof, Gammelsbach Post, Sensbacher Höhe, Beerfelden Bikepark und Bahnhof, Hetzbach Bahnhof, Erbach Bahnhof und Michelstadt Bahnhof.*

Die NaTourBus Linie 50N verkehrt von Anfang April bis Anfang November mit Fahrradanhänger.

Informationen zur Linie 50N: Da ab dem 07. April die Baumaßnahme in der Kellereibergstraße in Michelstadt gestartet ist, können die Michelstädter Haltestellen „Hallenbad“, „Gymnasium“ und „Hammerweg“ in dieser Saison nicht mehr bedient werden.

NaTourBus 50N

Der NaTourBus verkehrt vom 03. April bis einschließlich 01. November 2026.

Am 15. Mai und 05. Juni verkehrt der NaTourBus wie an Samstagen.



50N Michelstadt > Erbach > Beerfelden > Eberbach

Fahrtnummer	Samstag							Sonn- und Feiertag						
	15001	15003	15005	15007	15009	15011	15013	15003	15005	15007	15009	15011	15013	
Michelstadt Bahnhof		8.29	10.29	12.29	14.29	16.29	18.29	8.29	10.29	12.29	14.29	16.29	18.29	
Stockheim B45		8.35	10.35	12.35	14.35	16.35	18.35	8.35	10.35	12.35	14.35	16.35	18.35	
Erbach Landratsamt		8.37	10.37	12.37	14.37	16.37	18.37	8.37	10.37	12.37	14.37	16.37	18.37	
Erbach Brunnenstr.		8.38	10.38	12.38	14.38	16.38	18.38	8.38	10.38	12.38	14.38	16.38	18.38	
Erbach Bahnhof		8.39	10.39	12.39	14.39	16.39	18.39	8.39	10.39	12.39	14.39	16.39	18.39	
Erbach Illigstr.		8.40	10.40	12.40	14.40	16.40	18.40	8.40	10.40	12.40	14.40	16.40	18.40	
Lauerbach B 45		8.41	10.41	12.41	14.41	16.41	18.41	8.41	10.41	12.41	14.41	16.41	18.41	
Schönnen Abzw. Günterfürst		8.43	10.43	12.43	14.43	16.43	18.43	8.43	10.43	12.43	14.43	16.43	18.43	
Schönnen B 45		8.44	10.44	12.44	14.44	16.44	18.44	8.44	10.44	12.44	14.44	16.44	18.44	
Ebersberg B 45		8.45	10.45	12.45	14.45	16.45	18.45	8.45	10.45	12.45	14.45	16.45	18.45	
Hetzbach Viadukt		8.46	10.46	12.46	14.46	16.46	18.46	8.46	10.46	12.46	14.46	16.46	18.46	
Hetzbach Bahnhof		8.49	10.49	12.49	14.49	16.49	18.49	8.49	10.49	12.49	14.49	16.49	18.49	
Hetzbach Damm		8.50	10.50	12.50	14.50	16.50	18.50	8.50	10.50	12.50	14.50	16.50	18.50	
Hetzbach Abzw. Etzean		8.51	10.51	12.51	14.51	16.51	18.51	8.51	10.51	12.51	14.51	16.51	18.51	
Beerfelden Forstamt		8.53	10.53	12.53	14.53	16.53	18.53	8.53	10.53	12.53	14.53	16.53	18.53	
Beerfelden Bahnhof	6.54	8.54	10.54	12.54	14.54	16.54	18.54	8.54	10.54	12.54	14.54	16.54	18.54	
Beerfelden Post	6.55	8.55	10.55	12.55	14.55	16.55	18.55	8.55	10.55	12.55	14.55	16.55	18.55	
Beerfelden Gammelsbacher Str.	6.56	8.56	10.56	12.56	14.56	16.56	18.56	8.56	10.56	12.56	14.56	16.56	18.56	
Beerfelden Kindergarten	6.57	8.57	10.57	12.57	14.57	16.57	18.57	8.57	10.57	12.57	14.57	16.57	18.57	
Beerfelden Seeweg	6.58	8.58	10.58	12.58	14.58	16.58	18.58	8.58	10.58	12.58	14.58	16.58	18.58	
Beerfelden Bikepark	6.59	8.59	10.59	12.59	14.59	16.59	18.59	8.59	10.59	12.59	14.59	16.59	18.59	
Ober-Sensbach Sensbacher Höhe	◀ 7.00	◀ 9.00	◀ 11.00	◀ 13.00	◀ 15.00			◀ 9.00	◀ 11.00	◀ 13.00	◀ 15.00			
Gammelsbach Steingrund	7.03	9.03	11.03	13.03	15.03	17.03	19.03	9.03	11.03	13.03	15.03	17.03	19.03	
Gammelsbach GH Krone	7.05	9.05	11.05	13.05	15.05	17.05	19.05	9.05	11.05	13.05	15.05	17.05	19.05	
Gammelsbach Post	7.06	9.06	11.06	13.06	15.06	17.06	19.06	9.06	11.06	13.06	15.06	17.06	19.06	
Gammelsbach GH Riesinger	7.07	9.07	11.07	13.07	15.07	17.07	19.07	9.07	11.07	13.07	15.07	17.07	19.07	
Gammelsbach Klenge	7.08	9.08	11.08	13.08	15.08	17.08	19.08	9.08	11.08	13.08	15.08	17.08	19.08	
Eberbach Gelita	7.12	9.12	11.12	13.12	15.12	17.12	19.12	9.12	11.12	13.12	15.12	17.12	19.12	
Eberbach Bahnhof	7.19	9.19	11.19	13.19	15.19	17.19	19.19	9.19	11.19	13.19	15.19	17.19	19.19	

Fahrradverladung nur an den Haltestellen: *Eberbach Bahnhof, Gammelsbach Post, Sensbacher Höhe, Beerfelden Bikepark und Bahnhof, Hetzbach Bahnhof, Erbach Bahnhof und Michelstadt Bahnhof.*

◀ = Halt nur zum Aussteigen

Die NaTourBus Linie 50N verkehrt von Anfang April bis Anfang November mit Fahrradanhänger.

Informationen zur Linie 50N: Da ab dem 07. April die Baumaßnahme in der Kellereibergstraße in Michelstadt gestartet ist, können die Michelstädter Haltestellen „Hallenbad“, „Odenwaldhalle“ und „Hammerweg“ in dieser Saison nicht mehr bedient werden.



NaTourBus 40N

Der NaTourBus verkehrt vom 03. April bis einschließlich 01. November 2026.


Am 15. Mai und 05. Juni verkehrt der NaTourBus wie an Samstagen.



40N Miltenberg > Amorbach > Eulbach Schloss > Michelstadt

	Samstag						Sonn- und Feiertag					
Fahrtnummer	14000	14002	14004	14006	14008	14010	14000	14002	14004	14006	14008	14010
Miltenberg Klostergarten	9.20	11.20	13.20	15.20	17.20	19.20	9.20	11.20	13.20	15.20	17.20	19.20
Miltenberg Bahnhof	9.35	11.35	13.35	15.35	17.35	19.35	9.35	11.35	13.35	15.35	17.35	19.35
Großheubach Südkreisel	9.38	11.38	13.38	15.38	17.38	19.38	9.38	11.38	13.38	15.38	17.38	19.38
Breitendiel B 469	9.40	11.40	13.40	15.40	17.40	19.40	9.40	11.40	13.40	15.40	17.40	19.40
Weilbach Brücke	9.42	11.42	13.42	15.42	17.42	19.42	9.42	11.42	13.42	15.42	17.42	19.42
Amorbach B 47	9.53	11.53	13.53	15.53	17.53	19.53	9.53	11.53	13.53	15.53	17.53	19.53
Boxbrunn Schleife	10.04	12.04	14.04	16.04	18.04	20.04	10.04	12.04	14.04	16.04	18.04	20.04
Würzburg Eulbach Schloß	10.08	12.08	14.08	16.08	18.08	20.08	10.08	12.08	14.08	16.08	18.08	20.08
Dorf-Erbach Habermannskreuz	10.11	12.11	14.11	16.11	18.11	20.11	10.11	12.11	14.11	16.11	18.11	20.11
Dorf-Erbach B 47	10.14	12.14	14.14	16.14	18.14	20.14	10.14	12.14	14.14	16.14	18.14	20.14
Stockheim Autohaus	10.15	12.15	14.15	16.15	18.15	20.15	10.15	12.15	14.15	16.15	18.15	20.15
Michelstadt Bahnhof	10.29	12.29	14.29	16.29	18.29	20.20	10.29	12.29	14.29	16.29	18.29	20.20
Beerfelden Post  50N an	10.55	12.55	14.55	16.55	18.55		10.55	12.55	14.55	16.55	18.55	
Eberbach Bahnhof  50N an	11.19	13.19	15.19	17.19	19.19		11.19	13.19	15.19	17.19	19.19	

Fahrradverladung nur an den Haltestellen: Miltenberg Bahnhof, Amorbach B 47, Boxbrunn Schleife, Eulbach Schloß und Michelstadt Bahnhof.

 = Halt nur zum Aussteigen

Die NaTourBus Linie 40N verkehrt ausschließlich von Anfang April bis Anfang November mit Fahrradanhänger.

Informationen zur Linie 40N: Da ab dem 07. April die Baumaßnahme in der Kellereibergstraße in Michelstadt gestartet ist, können die Michelstädter Haltestellen „Hallenbad“, „Odenwaldhalle“, „Gymnasium“ und „Hammerweg“ in dieser Saison nicht mehr bedient werden.

Sparen Sie fast 30 %

beim Kauf von 10 Gutscheinen á 4 Euro



NaTourBonus-Card

Für Vielfahrer, Gruppen und Familien

NaTour zum Vorteilspreis!

10 Gutscheine á 4 Euro zum Preis von 29,50 Euro, einlösbar auf den Linien 40N und 50N beim Kauf ausgewählter RMV-Fahrkarten.

Die NaTourBonus-Card ist exklusiv in der RMV-MobilitätsZentrale Michelstadt und im Bahnhof Erbach erhältlich.



NaTourBus 40N

Der NaTourBus verkehrt vom 03. April bis einschließlich 01. November 2026.

Am 15. Mai und 05. Juni verkehrt der NaTourBus wie an Samstagen.



40N Michelstadt > Eulbach Schloss > Amorbach > Miltenberg

Fahrtnummer	Samstag						Sonn- und Feiertag					
	14001	14003	14005	14007	14009	14011	14001	14003	14005	14007	14009	14011
Eberbach Bahnhof	7.40	9.40	11.40	13.40	15.40	17.40		9.40	11.40	13.40	15.40	17.40
Beerfelden Bahnhof	8.03	10.03	12.03	14.03	16.03	18.03	8.03	10.03	12.03	14.03	16.03	18.03
Frankfurt (M) Hbf	7.26	9.25	11.25	13.25	15.25	17.25		9.25	11.25	13.25	15.25	17.25
Michelstadt	8.42	10.42	12.42	14.42	16.42	18.42		10.42	12.42	14.42	16.42	18.42
Michelstadt Bahnhof	8.47	10.47	12.47	14.47	16.47	18.47	8.47	10.47	12.47	14.47	16.47	18.47
Stockheim Autohaus	8.52	10.52	12.52	14.52	16.52	18.52	8.52	10.52	12.52	14.52	16.52	18.52
Dorf-Erbach B 47	8.53	10.53	12.53	14.53	16.53	18.53	8.53	10.53	12.53	14.53	16.53	18.53
Dorf-Erbach Habermannskreuz	8.56	10.56	12.56	14.56	16.56	18.56	8.56	10.56	12.56	14.56	16.56	18.56
Würzburg Eulbach B47	8.59	10.59	12.59	14.59	16.59	18.59	8.59	10.59	12.59	14.59	16.59	18.59
Würzburg Eulbach Schloß	9.01	11.01	13.01	15.01	17.01	19.01	9.01	11.01	13.01	15.01	17.01	19.01
Boxbrunn Schleife	9.04	11.04	13.04	15.04	17.04	19.04	9.04	11.04	13.04	15.04	17.04	19.04
Amorbach B 47	9.12	11.12	13.12	15.12	17.12	19.12	9.12	11.12	13.12	15.12	17.12	19.12
Weilbach Brücke	9.15	11.15	13.15	15.15	17.15	19.15	9.15	11.15	13.15	15.15	17.15	19.15
Breitendiel B 469	9.17	11.17	13.17	15.17	17.17	19.17	9.17	11.17	13.17	15.17	17.17	19.17
Miltenberg Klostergarten	9.20	11.20	13.20	15.20	17.20	19.20	9.20	11.20	13.20	15.20	17.20	19.20
Miltenberg Bahnhof	9.35	11.35	13.35	15.35	17.35	19.35	9.35	11.35	13.35	15.35	17.35	19.35
Großheubach Südkreisell	9.38	11.38	13.38	15.38	17.38	19.38	9.38	11.38	13.38	15.38	17.38	19.38

Fahrradverladung nur an den Haltestellen: *Miltenberg Bahnhof, Amorbach B 47, Boxbrunn Schleife, Eulbach Schloß und Michelstadt Bahnhof.*

◀ = Halt nur zum Aussteigen

Die NaTourBus Linie 40N verkehrt ausschließlich von Anfang April bis Anfang November mit Fahrradanhänger.

Informationen zur Linie 40N: Da ab dem 07. April die Baumaßnahme in der Kellereibergstraße in Michelstadt gestartet ist, können die Michelstädter Haltestellen „Hallenbad“, „Odenwaldhalle“, „Gymnasium“ und „Hammerweg“ in dieser Saison nicht mehr bedient werden.



garantiert mobil!
Mobilität für unterwegs



**Die App für
Ihre Mobilität
im Odenwald**

Jetzt auf iOS oder
Android laden und
durchstarten



Hinweise zum NeO-BUS

Der NeO-BUS verkehrt an Wochenenden und Feiertagen von Anfang April bis Ende Oktober zwischen Eberbach am Neckar, Waldbrunn, Mudau und Amorbach.

Ausgestattet ist der NeO-BUS mit einem wettergeschützten Fahrradanhänger, der Platz für bis zu 25 Fahrräder bietet.

Die Fahrradmitnahme erfolgt grundsätzlich kapazitätsabhängig und kostenfrei!

Für Gruppen ab 8 Personen ist eine telefonische Anmeldung unter 06281 51152 oder unter www.dbregiobus-bawue.de notwendig.

Preisinformationen zum NeO-BUS finden Sie unter:
www.tg-odenwald.de



NeO-BUS

Der NeO-Bus verkehrt vom 03. April bis einschließlich 25. Oktober 2026.



821 Eberbach > Mudau > Kirchzell > Amorbach

		Samstag						Sonn- und Feiertag					
<i>Michelstadt</i>	🕒 VIAS ab	7.44	9.43	11.43	13.43	15.43	17.43	7.43	9.43	11.43	13.43	15.43	17.43
<i>Eberbach</i>	🕒 VIAS an	8.16	10.18	12.18	14.18	16.18	18.16	8.16	10.18	12.18	14.18	16.18	18.16
Eberbach Bahnhof		8.35	10.35	12.35	14.35	16.35	18.35	8.35	10.35	12.35	14.35	16.35	18.35
Oberdielbach Ort		8.49	10.49	12.49	14.49	16.49	18.49	8.49	10.49	12.49	14.49	16.49	18.49
Katzenbuckel Therme		8.52	10.52	12.52	14.52	16.52	18.52	8.52	10.52	12.52	14.52	16.52	18.52
Strümpfelbrunn Kurgarten		8.54	10.54	12.54	14.54	16.54	18.54	8.54	10.54	12.54	14.54	16.54	18.54
Scheidental		9.03	11.03	13.03	15.03	17.03	19.03	9.03	11.03	13.03	15.03	17.03	19.03
Mudau Rathaus		9.08	11.08	13.08	15.08	17.08	19.08	9.08	11.08	13.08	15.08	17.08	19.08
Kirchzell Buch Bushaltestelle		9.18	11.18	13.18	15.18	17.18	19.18	9.18	11.18	13.18	15.18	17.18	19.18
Kirchzell Pulvermühle		9.21	11.21	13.21	15.21	17.21	19.21	9.21	11.21	13.21	15.21	17.21	19.21
Amorbach Bahnhof		9.26	11.26	13.26	15.26	17.26	19.26	9.26	11.26	13.26	15.26	17.26	19.26
<i>Amorbach B 47</i>	🕒 40N ab	9.53	11.53	13.53	15.53	17.53	19.53	9.53	11.53	13.53	15.53	17.53	19.53
<i>Michelstadt Bahnhof</i>	🕒 40N an	10.19	12.19	14.19	16.19	18.19	20.19	10.19	12.19	14.19	16.19	18.19	20.19



821 Amorbach > Kirchzell > Mudau > Eberbach

		Samstag						Sonn- und Feiertag					
<i>Michelstadt Bahnhof</i>	🕒 40N ab	8.47	10.47	12.47	14.47	16.47	18.47	8.47	10.47	12.47	14.47	16.47	18.47
<i>Amorbach B 47</i>	🕒 40N an	9.12	11.12	13.12	15.12	17.12	19.12	9.12	11.12	13.12	15.12	17.12	19.12
Amorbach Bahnhof		9.30	11.30	13.30	15.30	17.30	19.30	9.30	11.30	13.30	15.30	17.30	19.30
Kirchzell Pulvermühle		9.34	11.34	13.34	15.34	17.34	19.34	9.34	11.34	13.34	15.34	17.34	19.34
Kirchzell Buch Bushaltestelle		9.37	11.37	13.37	15.37	17.37	19.37	9.37	11.37	13.37	15.37	17.37	19.37
Mudau Rathaus		9.47	11.47	13.47	15.47	17.47	19.47	9.47	11.47	13.47	15.47	17.47	19.47
Scheidental		9.52	11.52	13.52	15.52	17.52	19.52	9.52	11.52	13.52	15.52	17.52	19.52
Strümpfelbrunn Kurgarten		10.01	12.01	14.01	16.01	18.01	20.01	10.01	12.01	14.01	16.01	18.01	20.01
Katzenbuckel Therme		10.03	12.03	14.03	16.03	18.03	20.03	10.03	12.03	14.03	16.03	18.03	20.03
Oberdielbach Ort		10.06	12.06	14.06	16.06	18.06	20.06	10.06	12.06	14.06	16.06	18.06	20.06
Eberbach Bahnhof		10.22	12.22	14.22	16.22	18.22	20.22	10.22	12.22	14.22	16.22	18.22	20.22
<i>Eberbach</i>	🕒 VIAS ab	10.38	12.38	14.38	16.38	18.38	20.38	10.38	12.38	14.38	16.38	18.38	20.38
<i>Michelstadt</i>	🕒 VIAS an	11.11	13.11	15.11	17.11	19.11	21.11	11.11	13.11	15.11	17.11	19.11	21.11

Hinweise zum NibelungenBus

Der NibelungenBus ist ein ÖPNV-Angebot für Ausflügler, Wanderer und Touristen im Odenwaldkreis und dem Landkreis Bergstraße.

Der NibelungenBus pendelt samstags und sonntags im Zweistundentakt zwischen Bensheim an der Bergstraße, Lindenfels, Reichelsheim, Fränkisch-Crumbach bis nach Michelstadt und Erbach.

Die unentgeltliche Mitnahme von Fahrrädern ist kapazitätsabhängig möglich.

Weitere Informationen finden Sie unter:
www.odenwaldmobil.de



Preisübersicht NibelungenBus (gültig ab 01.01.2026) Alle Angaben ohne Gewähr

Einzelfahrt Erwachsene

	Bensheim	Lindenfels	Reichelsheim	Fr.-Crumbach	Erbach/Michelstadt
Bensheim	2,90	5,80	6,90	6,90	11,50
Lindenfels	-	2,90	3,75	4,30	11,50
Reichelsheim	-	-	2,90	3,75	6,90
Fr.-Crumbach	-	-	-	2,90	4,30
Erbach/ Michelstadt	-	-	-	-	2,90

Tageskarte Erwachsene (1 Person)

	Bensheim	Lindenfels	Reichelsheim	Fr.-Crumbach	Erbach/Michelstadt
Bensheim	6,60	11,50	13,50	13,50	22,40
Lindenfels	-	6,60	7,30	8,80	22,40
Reichelsheim	-	-	5,65	7,30	13,50
Fr.-Crumbach	-	-	-	5,65	8,80
Erbach/ Michelstadt	-	-	-	-	5,65

Gruppentageskarte Erwachsene (5 Personen)

	Bensheim	Lindenfels	Reichelsheim	Fr.-Crumbach	Erbach/Michelstadt
Bensheim	14,60	22,70	22,50	22,50	38,30
Lindenfels	-	14,60	12,40	14,90	38,30
Reichelsheim	-	-	9,60	12,40	22,50
Fr.-Crumbach	-	-	-	9,60	14,90
Erbach/ Michelstadt	-	-	-	-	9,60

Im Rahmen der einseitigen Anerkennung von ausgewählten VRN-Netzkarten ist die Beförderung innerhalb des Odenwaldkreises kostenlos.
Aktuelle Tarifinformationen finden Sie unter: www.vrn.de | Alle Angaben in EURO

NibelungenBus



665E Bensheim > Lindenfels > Reichelsheim > Erbach

	Samstag										Sonn- und Feiertag									
Bensheim Bahnhof	6.10	8.10	10.10	12.10	14.10	16.10	18.10	21.10	23.10	0.10	8.10	10.10	12.10	14.10	16.10	18.10	21.10	23.10	0.10	
Lindenfels Mitte	6.45	8.45	10.45	12.45	14.45	16.45	18.45	21.45	23.45	0.45	8.45	10.45	12.45	14.45	16.45	18.45	21.45	23.45	0.45	
Gumpen Gumpener Kreuz	6.50	8.50	10.50	12.50	14.50	16.50	18.50	21.50	0.03	1.03	8.50	10.50	12.50	14.50	16.50	18.50	21.50	0.03	1.03	
Gumpen GH Jägerhof	6.51	8.51	10.51	12.51	14.51	16.51	18.51	21.51	0.04	1.04	8.51	10.51	12.51	14.51	16.51	18.51	21.51	0.04	1.04	
Gumpen Abzw. Ober-Klein-Gumpen	6.52	8.52	10.52	12.52	14.52	16.52	18.52	21.52	0.05	1.05	8.52	10.52	12.52	14.52	16.52	18.52	21.52	0.05	1.05	
Gumpen Küfersweg	6.52	8.52	10.52	12.52	14.52	16.52	18.52	21.52	0.05	1.05	8.52	10.52	12.52	14.52	16.52	18.52	21.52	0.05	1.05	
Gumpen Rangenberg	6.53	8.53	10.53	12.53	14.53	16.53	18.53	21.53	0.06	1.06	8.53	10.53	12.53	14.53	16.53	18.53	21.53	0.06	1.06	
Gumpen Schneidmühle	6.54	8.54	10.54	12.54	14.54	16.54	18.54	21.54	0.07	1.07	8.54	10.54	12.54	14.54	16.54	18.54	21.54	0.07	1.07	
Gumpen GH Deutscher Kaiser	6.55	8.55	10.55	12.55	14.55	16.55	18.55	21.55	0.08	1.08	8.55	10.55	12.55	14.55	16.55	18.55	21.55	0.08	1.08	
Reichelsheim Abzw. Klein-Gumpen	6.56	8.56	10.56	12.56	14.56	16.56	18.56	21.56	0.09	1.09	8.56	10.56	12.56	14.56	16.56	18.56	21.56	0.09	1.09	
Reichelsheim Heidelberger Str.	6.57	8.57	10.57	12.57	14.57	16.57	18.57	21.57	0.10	1.10	8.57	10.57	12.57	14.57	16.57	18.57	21.57	0.10	1.10	
Reichelsheim Reichenberghalle	6.58	8.58	10.58	12.58	14.58	16.58	18.58	21.58	0.10	1.10	8.58	10.58	12.58	14.58	16.58	18.58	21.58	0.10	1.10	
Reichelsheim Schwimmbad	7.00	9.00	11.00	13.00	15.00	17.00	18.59	21.59	0.11	1.11	9.00	11.00	13.00	15.00	17.00	18.59	21.59	0.11	1.11	
Reichelsheim Reichenberghalle	7.01	9.01	11.01	13.01	15.01	17.01					9.01	11.01	13.01	15.01	17.01					
Reichelsheim Volksbank	7.02	9.02	11.02	13.02	15.02	17.02					9.02	11.02	13.02	15.02	17.02					
Reichelsheim Fa. Freudenberg	7.03	9.03	11.03	13.03	15.03	17.03					9.03	11.03	13.03	15.03	17.03					
Frohnhofen Abzw. Unter-Ostern	7.04	9.04	11.04	13.04	15.04	17.04					9.04	11.04	13.04	15.04	17.04					
Bockenrod B 38	7.05	9.05	11.05	13.05	15.05	17.05					9.05	11.05	13.05	15.05	17.05					
Beerfurth B 38	7.06	9.06	11.06	13.06	15.06	17.06					9.06	11.06	13.06	15.06	17.06					
Gersprenz Ober-Gersprenz	7.07	9.07	11.07	13.07	15.07	17.07					9.07	11.07	13.07	15.07	17.07					
Gersprenz Unter-Gersprenz	7.08	9.08	11.08	13.08	15.08	17.08					9.08	11.08	13.08	15.08	17.08					
Fränkisch-Crumbach Erbacher Str.	7.10	9.10	11.10	13.10	15.10	17.10					9.10	11.10	13.10	15.10	17.10					
Fränkisch-Crumbach Kirche	7.12	9.12	11.12	13.12	15.12	17.12					9.12	11.12	13.12	15.12	17.12					
Fränkisch-Crumbach Lautenmühle	7.13	9.13	11.13	13.13	15.13	17.13					9.13	11.13	13.13	15.13	17.13					
Nieder-Kainsbach Gersprenzbrücke	7.15	9.15	11.15	13.15	15.15	17.15					9.15	11.15	13.15	15.15	17.15					
Nieder-Kainsbach Friedhof	7.16	9.16	11.16	13.16	15.16	17.16					9.16	11.16	13.16	15.16	17.16					
Stierbach Ort	7.17	9.17	11.17	13.17	15.17	17.17					9.17	11.17	13.17	15.17	17.17					
Ober-Kainsbach Haal	7.18	9.18	11.18	13.18	15.18	17.18					9.18	11.18	13.18	15.18	17.18					
Ober-Kainsbach Schnellerts	7.19	9.19	11.19	13.19	15.19	17.19					9.19	11.19	13.19	15.19	17.19					
Ober-Kainsbach Unterdorf	7.20	9.20	11.20	13.20	15.20	17.20					9.20	11.20	13.20	15.20	17.20					
Ober-Kainsbach Talstraße	7.21	9.21	11.21	13.21	15.21	17.21					9.21	11.21	13.21	15.21	17.21					
Ober-Kainsbach Ortsmitte	7.22	9.22	11.22	13.22	15.22	17.22					9.22	11.22	13.22	15.22	17.22					
Ober-Kainsbach Oberdorf	7.23	9.23	11.23	13.23	15.23	17.23					9.23	11.23	13.23	15.23	17.23					
Ober-Kainsbach In den Aspen	7.24	9.24	11.24	13.24	15.24	17.24					9.24	11.24	13.24	15.24	17.24					
Reichelsheim Spreng	7.25	9.25	11.25	13.25	15.25	17.25					9.25	11.25	13.25	15.25	17.25					
Rehbach B 47	7.28	9.28	11.28	13.28	15.28	17.28					9.28	11.28	13.28	15.28	17.28					
Steinbach Darmstädter Str.	7.32	9.32	11.32	13.32	15.32	17.32					9.32	11.32	13.32	15.32	17.32					
Steinbach An der Steinbach	7.33	9.33	11.33	13.33	15.33	17.33					9.33	11.33	13.33	15.33	17.33					
Michelstadt Bahnhof	7.38	9.38	11.38	13.38	15.38	17.38					9.38	11.38	13.38	15.38	17.38					
Michelstadt	7.58	9.58	11.58	13.58	15.58	17.58					9.58	11.58	13.58	15.58	17.58					
Frankfurt (M) Hbf	9.20	11.20	13.20	15.20	17.20	19.20					11.20	13.20	15.20	17.20	19.20					
Stockheim Erbacher Str.	7.43	9.43	11.43	13.43	15.43	17.43					9.43	11.43	13.43	15.43	17.43					
Erbach Post	7.46	9.46	11.46	13.46	15.46	17.46					9.46	11.46	13.46	15.46	17.46					
Erbach Neckarstr.				13.48	15.48								13.48	15.48						
Erbach Gesundheitszentrum				13.50	15.50								13.50	15.50						

Informationen zur Linie 665E: Da ab dem 07. April die Baumaßnahme in der Kellereibergstraße in Michelstadt gestartet ist, können die Michelstädter Haltestellen „Hallenbad“, „Odenwaldhalle“ und „Hammerweg“ in dieser Saison nicht mehr bedient werden. ◀ = Halt nur zum Aussteigen

NibelungenBus



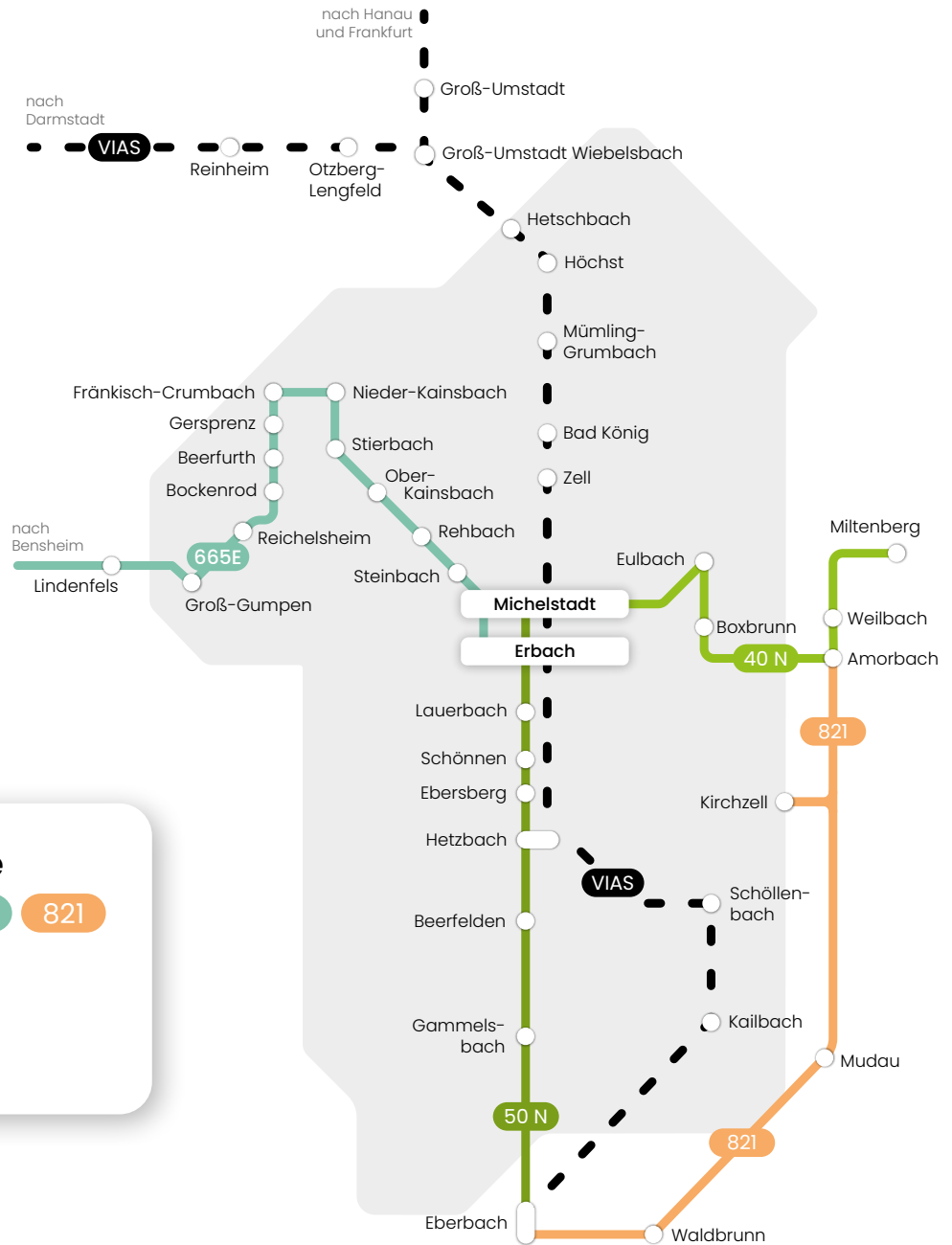
665E Erbach > Reichelsheim > Lindenfels > Bensheim

	Samstag							Sonn- und Feiertag							
Erbach Gesundheitszentrum					14.10	16.10					14.10	16.10			
Erbach Goethestr.					14.11	16.11					14.11	16.11			
Erbach Post	8.13	10.13	12.13	14.13	16.13	18.13		10.13	12.13	14.13	16.13	18.13			
Stockheim Erbacher Str.	8.15	10.15	12.15	14.15	16.15	18.15		10.15	12.15	14.15	16.15	18.15			
Frankfurt (M) Hbf	Ⓢ VIAS ab	8.38	10.38	12.38	14.38	16.38		8.38	10.38	12.38	14.38	16.38			
Michelstadt	Ⓢ VIAS an	9.56	11.56	13.56	15.56	17.56		9.56	11.56	13.56	15.56	17.56			
Michelstadt Bahnhof	8.21	10.21	12.21	14.21	16.21	18.21		10.21	12.21	14.21	16.21	18.21			
Steinbach An der Steinbach	8.23	10.23	12.23	14.23	16.23	18.23		10.23	12.23	14.23	16.23	18.23			
Steinbach Darmstädter Str.	8.24	10.24	12.24	14.24	16.24	18.24		10.24	12.24	14.24	16.24	18.24			
Rehbach B 47	8.28	10.28	12.28	14.28	16.28	18.28		10.28	12.28	14.28	16.28	18.28			
Reichelsheim Spreng	8.31	10.31	12.31	14.31	16.31	18.31		10.31	12.31	14.31	16.31	18.31			
Ober-Kainsbach In den Aspen	8.33	10.33	12.33	14.33	16.33	18.33		10.33	12.33	14.33	16.33	18.33			
Ober-Kainsbach Oberdorf	8.34	10.34	12.34	14.34	16.34	18.34		10.34	12.34	14.34	16.34	18.34			
Ober-Kainsbach Ortsmitte	8.35	10.35	12.35	14.35	16.35	18.35		10.35	12.35	14.35	16.35	18.35			
Ober-Kainsbach Talstraße	8.36	10.36	12.36	14.36	16.36	18.36		10.36	12.36	14.36	16.36	18.36			
Ober-Kainsbach Unterdorf	8.37	10.37	12.37	14.37	16.37	18.37		10.37	12.37	14.37	16.37	18.37			
Ober-Kainsbach Schnellerts	8.38	10.38	12.38	14.38	16.38	18.38		10.38	12.38	14.38	16.38	18.38			
Ober-Kainsbach Haal	8.39	10.39	12.39	14.39	16.39	18.39		10.39	12.39	14.39	16.39	18.39			
Stierbach Ort	8.40	10.40	12.40	14.40	16.40	18.40		10.40	12.40	14.40	16.40	18.40			
Nieder-Kainsbach Friedhof	8.42	10.42	12.42	14.42	16.42	18.42		10.42	12.42	14.42	16.42	18.42			
Nieder-Kainsbach Gersprenzbrücke	8.43	10.43	12.43	14.43	16.43	18.43		10.43	12.43	14.43	16.43	18.43			
Fränkisch-Crumbach Lauthenmühle	8.44	10.44	12.44	14.44	16.44	18.44		10.44	12.44	14.44	16.44	18.44			
Fränkisch-Crumbach Kirche	8.45	10.45	12.45	14.45	16.45	18.45		10.45	12.45	14.45	16.45	18.45			
Fränkisch-Crumbach Erbacher Str.	8.47	10.47	12.47	14.47	16.47	18.47		10.47	12.47	14.47	16.47	18.47			
Gersprenz Unter-Gersprenz	8.49	10.49	12.49	14.49	16.49	18.49		10.49	12.49	14.49	16.49	18.49			
Gersprenz Ober-Gersprenz	8.50	10.50	12.50	14.50	16.50	18.50		10.50	12.50	14.50	16.50	18.50			
Beerfurth B 38	8.51	10.51	12.51	14.51	16.51	18.51		10.51	12.51	14.51	16.51	18.51			
Bockenrod B 38	8.52	10.52	12.52	14.52	16.52	18.52		10.52	12.52	14.52	16.52	18.52			
Frohnhofen Abzw. Unter-Ostern	8.53	10.53	12.53	14.53	16.53	18.53		10.53	12.53	14.53	16.53	18.53			
Reichelsheim Fa. Freudenberg	8.54	10.54	12.54	14.54	16.54	18.54		10.54	12.54	14.54	16.54	18.54			
Reichelsheim Volksbank	8.56	10.56	12.56	14.56	16.56	18.56		10.56	12.56	14.56	16.56	18.56			
Reichelsheim Reichenberghalle	8.57	10.57	12.57	14.57	16.57	18.57		10.57	12.57	14.57	16.57	18.57			
Reichelsheim Schwimmbad	7.00	9.00	11.00	13.00	15.00	17.00	19.00	22.00	9.00	11.00	13.00	15.00	17.00	19.00	22.00
Reichelsheim Reichenberghalle	7.01	9.01	11.01	13.01	15.01	17.01	19.01	22.01	9.01	11.01	13.01	15.01	17.01	19.01	22.01
Reichelsheim Heidelberger Str.	7.02	9.02	11.02	13.02	15.02	17.02	19.02	22.02	9.02	11.02	13.02	15.02	17.02	19.02	22.02
Reichelsheim Abzw. Klein-Gumpen	7.03	9.03	11.03	13.03	15.03	17.03	19.03	22.03	9.03	11.03	13.03	15.03	17.03	19.03	22.03
Gumpen GH Deutscher Kaiser	7.05	9.05	11.05	13.05	15.05	17.05	19.05	22.05	9.05	11.05	13.05	15.05	17.05	19.05	22.05
Gumpen Schneidmühle	7.06	9.06	11.06	13.06	15.06	17.06	19.06	22.06	9.06	11.06	13.06	15.06	17.06	19.06	22.06
Gumpen Rangenberg	7.07	9.07	11.07	13.07	15.07	17.07	19.07	22.07	9.07	11.07	13.07	15.07	17.07	19.07	22.07
Gumpen Abzw. Ober-Klein-Gumpen	7.08	9.08	11.08	13.08	15.08	17.08	19.08	22.08	9.08	11.08	13.08	15.08	17.08	19.08	22.08
Gumpen GH Jägerhof	7.08	9.08	11.08	13.08	15.08	17.08	19.08	22.08	9.08	11.08	13.08	15.08	17.08	19.08	22.08
Gumpen Gumpener Kreuz	7.09	9.09	11.09	13.09	15.09	17.09	19.09	22.09	9.09	11.09	13.09	15.09	17.09	19.09	22.09
Lindenfels Mitte	7.15	9.15	11.15	13.15	15.15	17.15	19.15	22.15	9.15	11.15	13.15	15.15	17.15	19.15	22.15
Bensheim Bahnhof	7.53	9.53	11.53	13.53	15.53	17.53	19.53	22.53	9.53	11.53	13.53	15.53	17.53	19.53	22.53

Informationen zur Linie 665E: Da ab dem 07. April die Baumaßnahme in der Kellerebergstraße in Michelstadt gestartet ist, können die Michelstädter Haltestellen „Hallenbad“, „Odenwaldhalle“ und „Hammerweg“ in dieser Saison nicht mehr bedient werden.

Linienetzplan

Freizeitverkehre im
Odenwaldkreis



Freizeitverkehre

40N

50N

665E

821

Bahnlinien

VIAS

Ihre Mobilität im Odenwaldkreis



von ↓↑ nach ↻ über
odenwaldmobil.de

Herausgeber

Odenwald-Regional-Gesellschaft mbH (OREG)

Geschäftsbereich Nahverkehr
Hulster Straße 2
64720 Michelstadt

Telefon: 0 60 61 97 99 - 0
E-Mail: info@odenwaldmobil.de
Web: www.odewaldmobil.de

Hinweis:

Bei der Fülle des zu verarbeitenden Materials sind trotz sorgfältiger Prüfung einzelne Fehler oder kleine Unstimmigkeiten nicht immer vermeidbar. Ein rechtlicher Anspruch auf die Richtigkeit der Angaben oder des verwendeten Datenmaterials besteht daher nicht! Eine rechtliche Gewähr für die Richtigkeit des Inhalts wird daher nicht übernommen. Alle Angaben erfolgen ohne Gewähr! Ein Druck – auch auszugsweise – darf nur mit schriftlicher Genehmigung des Herausgebers erfolgen!